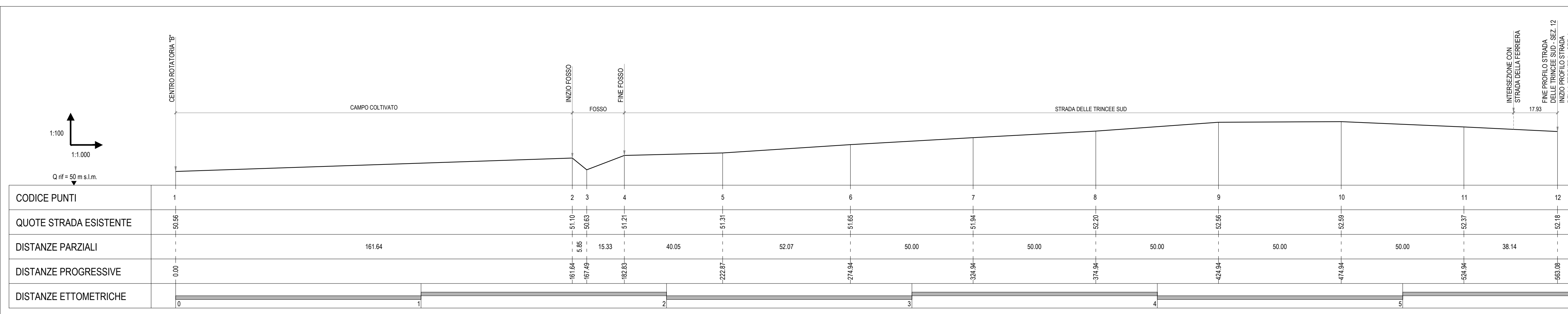
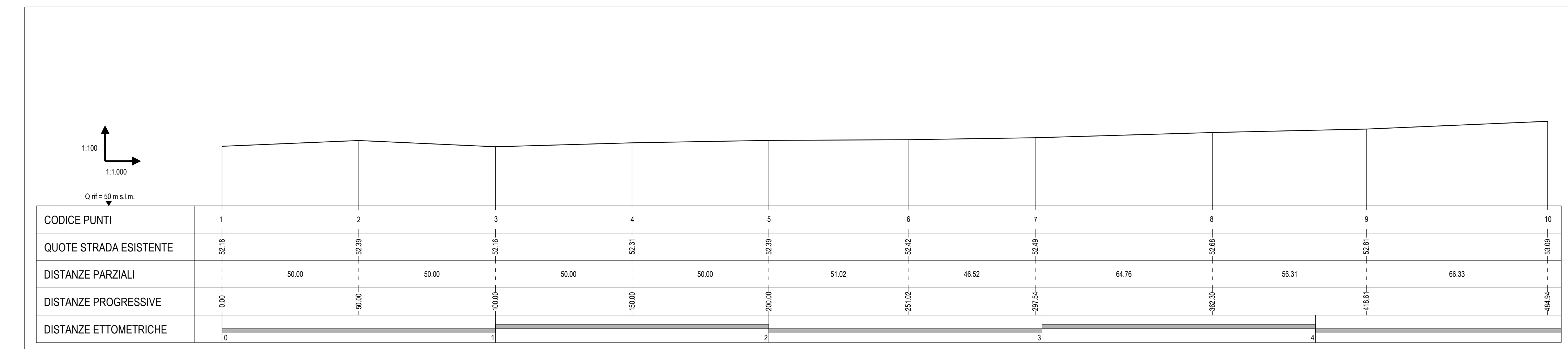


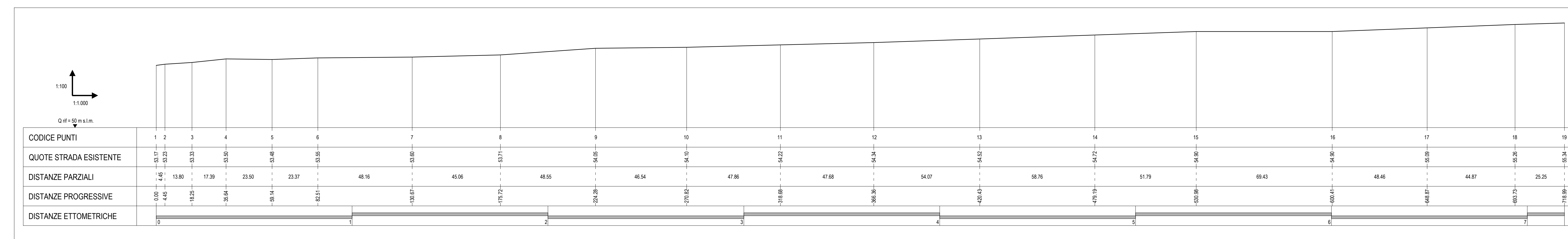
PROFILO LONGITUDINALE STATO DI FATTO  
Asse 1 - Via Gelmetto  
Scala 1:100/1:1000



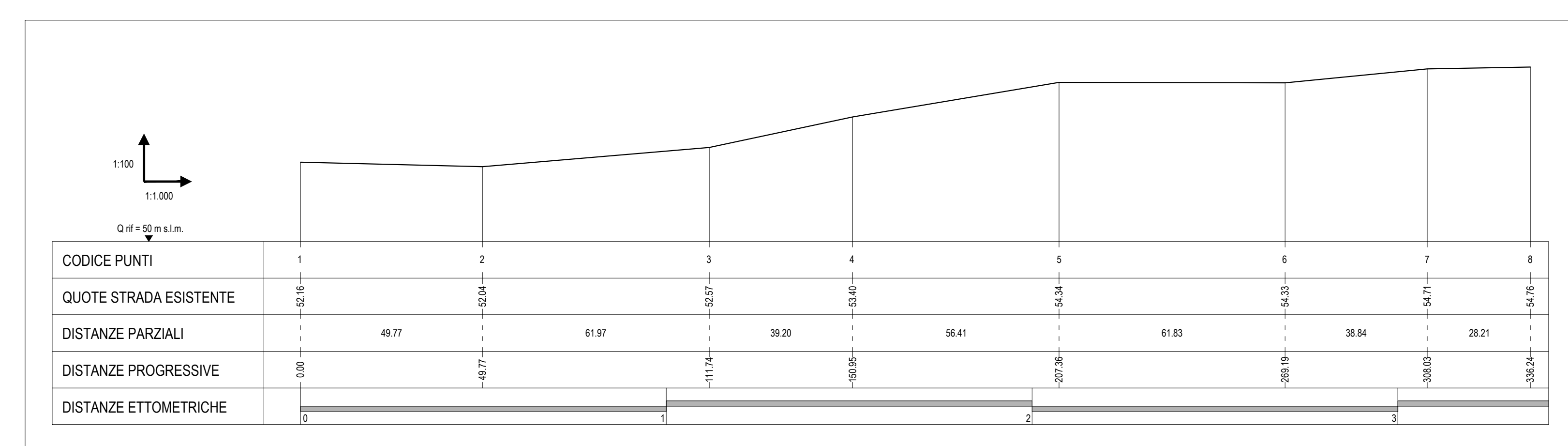
PROFILO LONGITUDINALE STATO DI FATTO  
Asse 2 - Strada delle Trincee - Sud  
Scala 1:100/1:1000



PROFILO LONGITUDINALE STATO DI FATTO  
Asse 3 - Strada della Ferriera  
Scala 1:100/1:1000



PROFILO LONGITUDINALE STATO DI FATTO  
Asse 4 - Via Biasi  
Scala 1:100/1:1000



PROFILO LONGITUDINALE STATO DI FATTO  
Asse 5 - Strada delle Trincee - Nord  
Scala 1:100/1:1000

progettista delle strutture direttore lavori



commessa  
PROGETTO MIGLIORAMENTO ALLA VIABILITA' NELL'AREA EX-BIASI NEL COMUNE DI VERONA

fase di lavoro PROGETTO DEFINITIVO committente LO.GI.MAN srl

emissione per gruppo di lavoro contenuto tavola  
 approvazione  
 informazione  
 esecuzione  
 PROFILI LONGITUDINALI STATO DI FATTO

rev.	data	descrizione	disegnato	controllato	n° tavola
			VC	LC	
			file di perne	data	
			HR.ctb	18/11/2022	

E' vietata la riproduzione non autorizzata di questo disegno o di sue parti, salvo qualora sia formalmente autorizzata da chi lo ha emesso