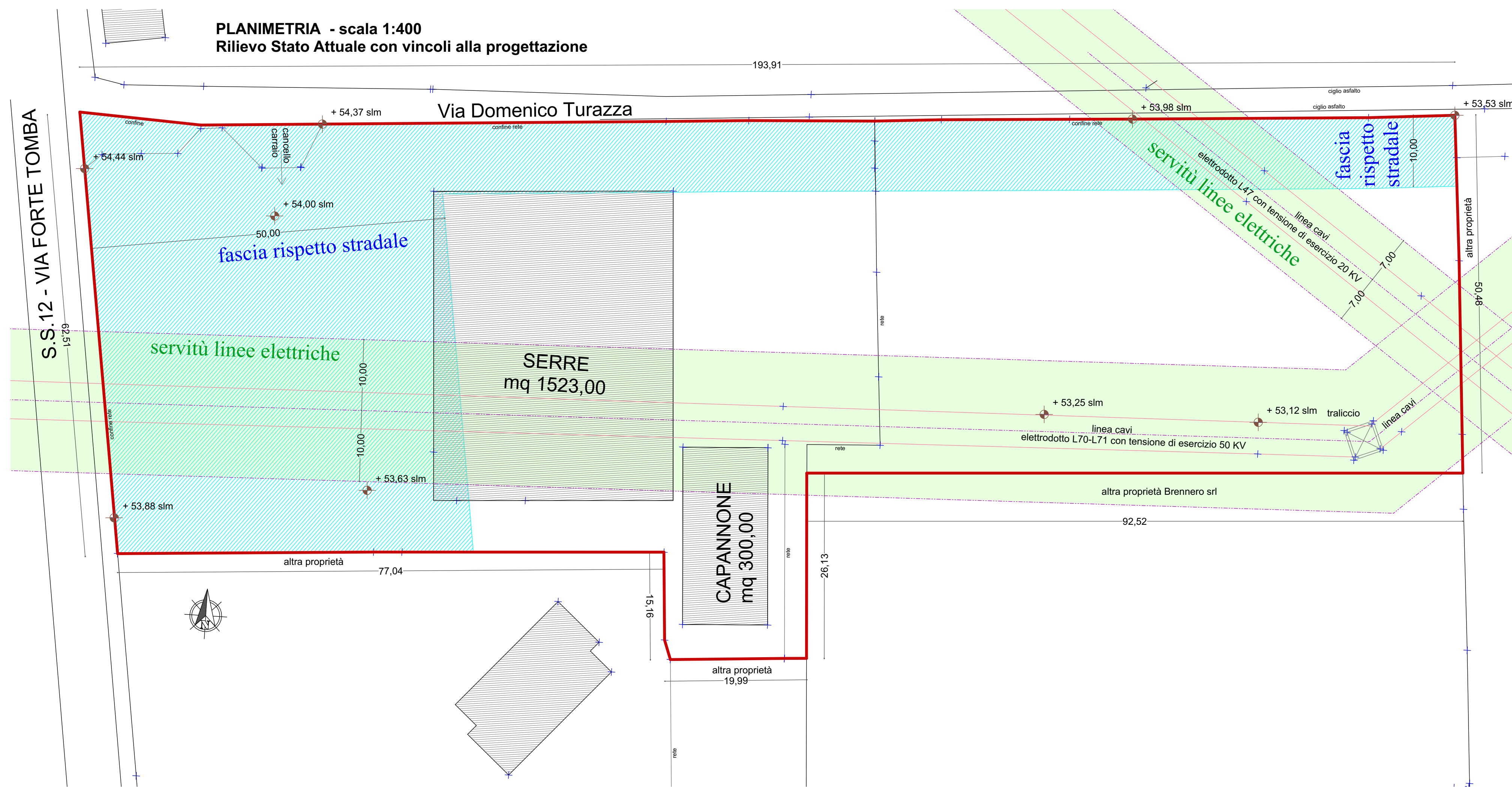
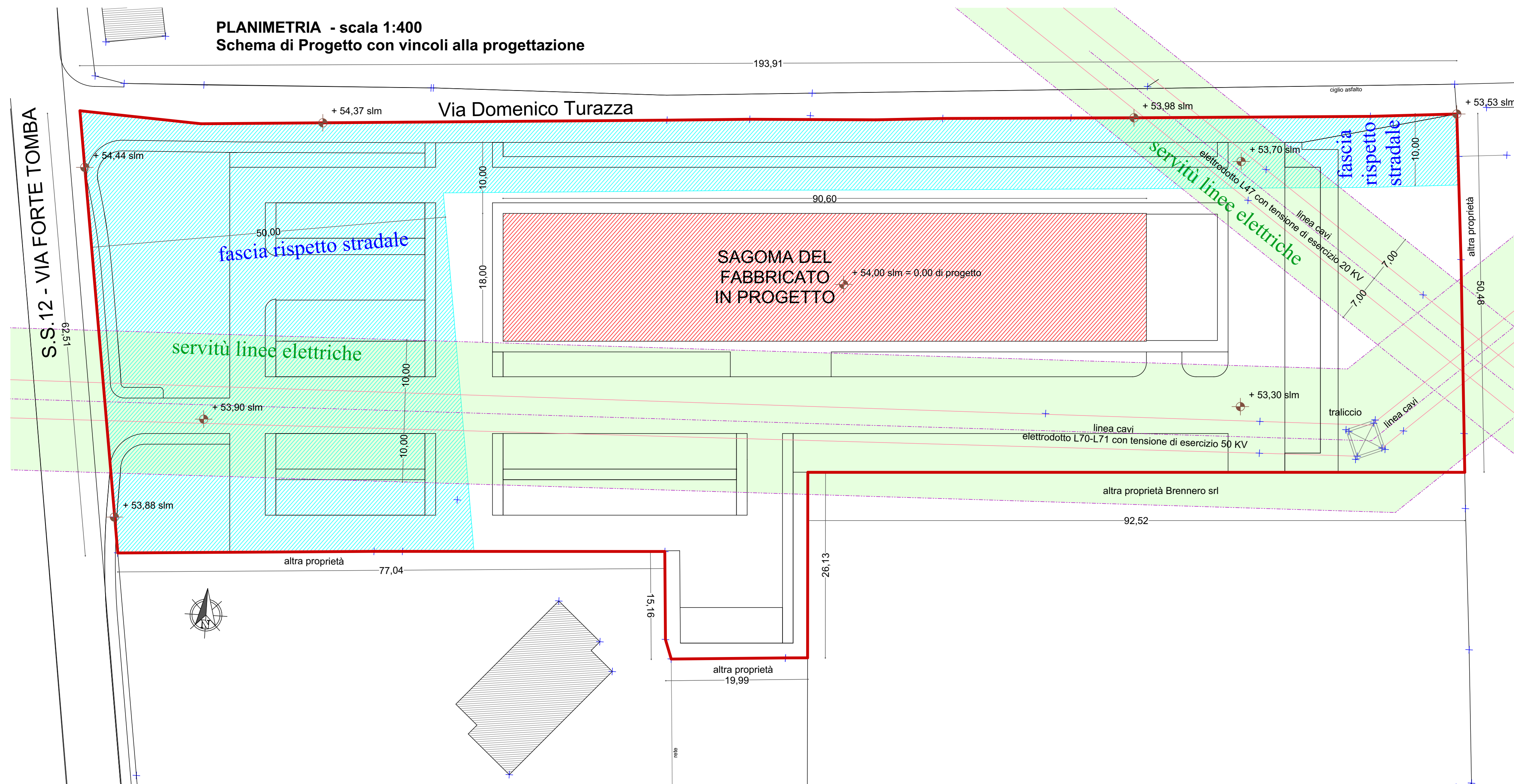


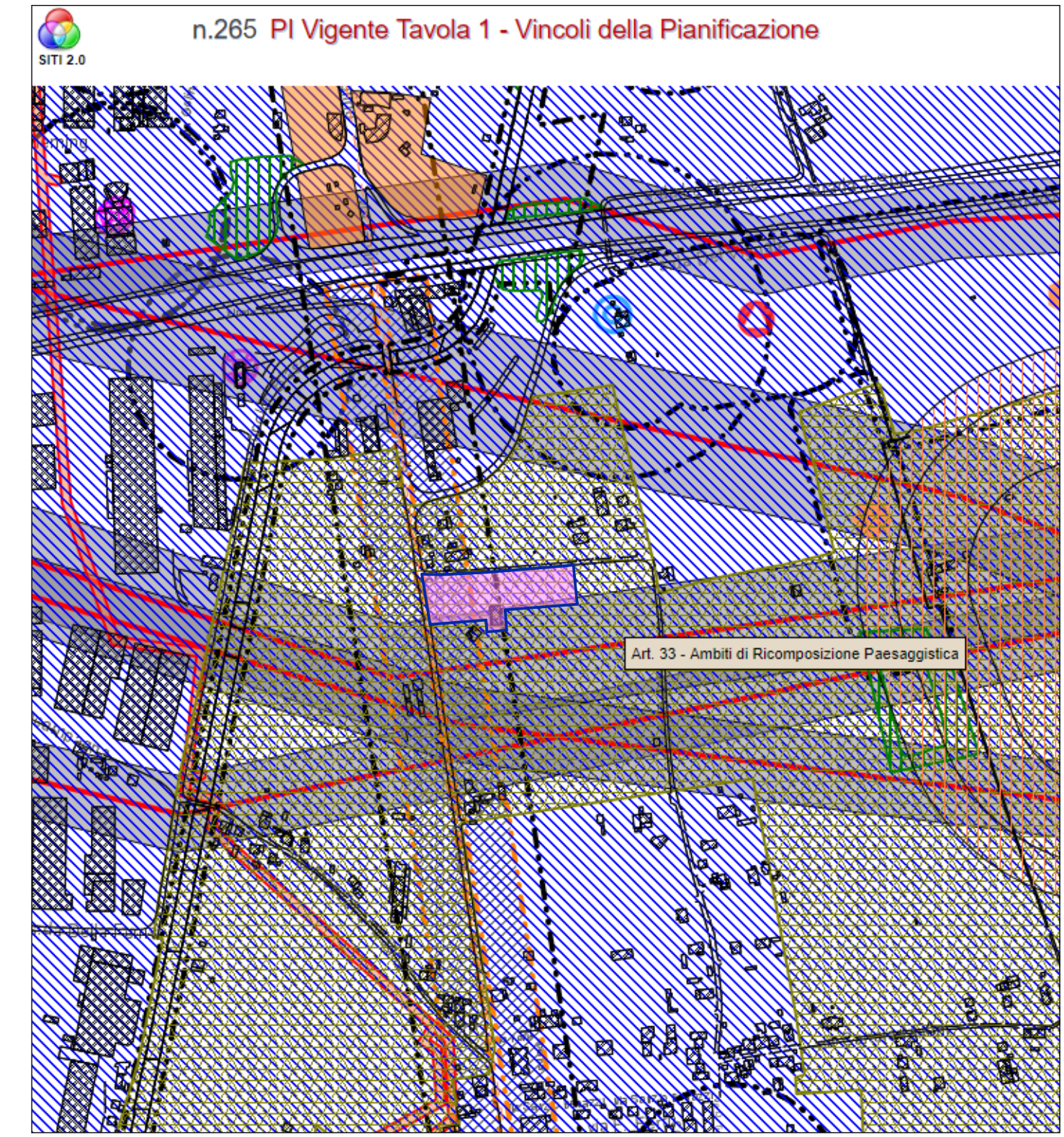
**PLANIMETRIA - scala 1:400**  
Rilievo Stato Attuale con vincoli alla progettazione



**PLANIMETRIA - scala 1:400**  
Schema di Progetto con vincoli alla progettazione



**ESTRATTO DEL PIANO DEGLI INTERVENTI**



Per la Verifica del rispetto della Legge 22 febbraio 2001, n. 36 (Legge quadro sulla protezione dalle esposizioni a campi elettrici, magnetici ed elettromagnetici), relativamente al fabbricato in progetto si rimanda alla Relazione in allegato redatta dall'ing. Francesco Trapani

Oggetto  
**RECURERO AREA DISMESSA IN VIA FORTE TOMBA - VERONA**  
PdC in Deroga al Piano Interventi (art.14, comma 1 bis - DPR 380/2001)  
**INTERVENTO DI DEMOLIZIONE E RICOSTRUZIONE**  
**CON CAMBIO D'USO IN RISTORANTE E MARKET**



Tavola  
**02b**  
sostituisce tav.02a

Data Gennaio 2021

Rev.

Scala 1:400

Titolo tavola  
- RILIEVO STATO ATTUALE  
E SCHEMA DI PROGETTO  
CON VINCOLI ALLA PROGETTAZIONE

- ESTRATTO DEL PIANO DEGLI INTERVENTI  
Tavola 1 Vincoli della Pianificazione

Progettazione Architettonica

Arch. **Manfredo Occhionero**  
Via Ruberio, 43 - 37132 VERONA  
Tel. 3487768339  
e-mail: m\_occhionero@virgilio.it  
Pec: manfredo.occhionero@archiworldpec.it

Committente

**Brennero S.r.l.**  
Via Garibaldi, n. 19  
37100 Verona