

**ELABORATO GRAFICO**

Relativa a PDC convenzionato per la realizzazione di un parcheggio e di una strada privata ad uso pubblico su terreno di proprietà della società Epifarm s.r.l.

**STRADA PRIVATA - STATO ATTUALE**

Sezioni di dettaglio stato attuale scala 1:100

**Progetto generale e coordinamento:**  
Vittorio Gugole Architetto

**Committente:**  
EPIFARM S.R.L.  
Via S. Margherita, 24  
37132 Verona  
C.F./P.I. 03012220369

Tav. 08

**Sezioni di dettaglio nuova strada privata ad uso pubblico (1.100), con definizione dei riporti e degli sterri**

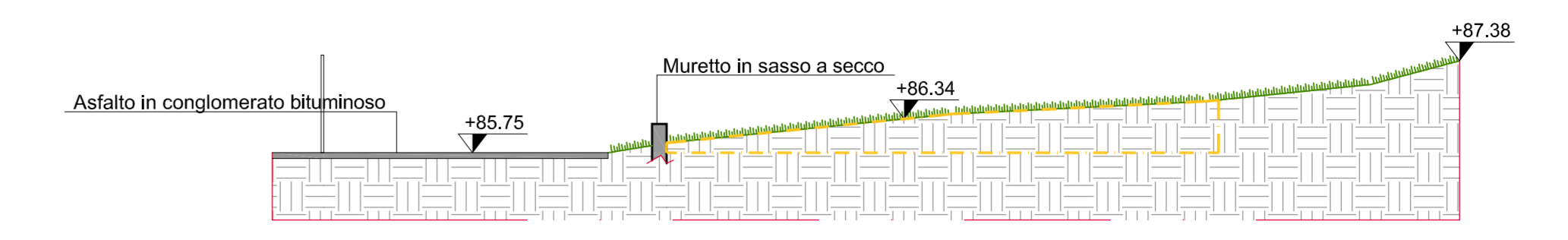
- Legenda:**
- Riporti stato di progetto
  - Sterri e demolizioni
  - Contesto edilizio
  - Muretti in pietra di Avesa
  - Area privata non oggetto di intervento

Le sezioni rappresentate individuano tutti gli sterri previsti dal progetto

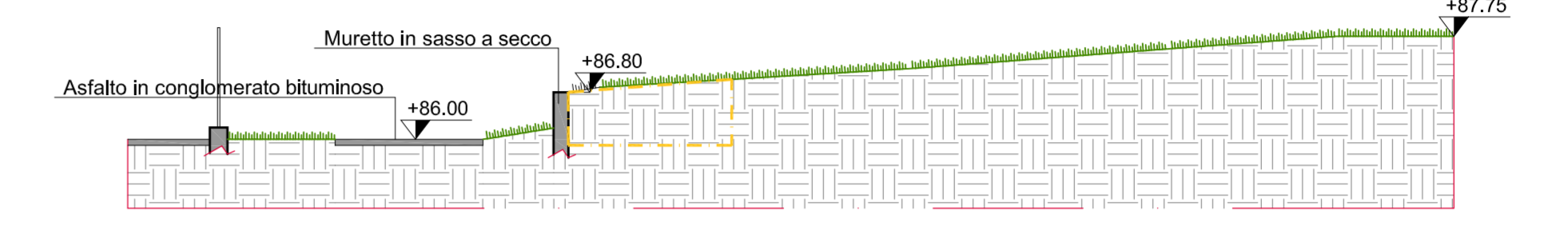
**PLANIMETRIA GENERALE NUOVA STRADA PRIVATA AD USO PUBBLICO - STATO ATTUALE 1.200**



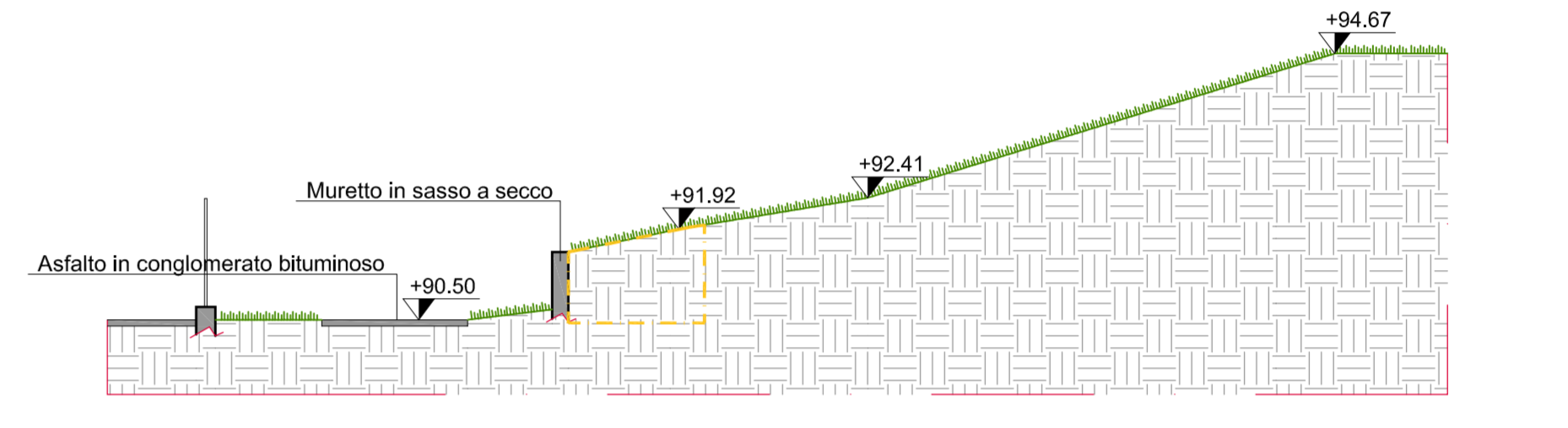
**SEZIONE B-B' - STATO ATTUALE 1.100**



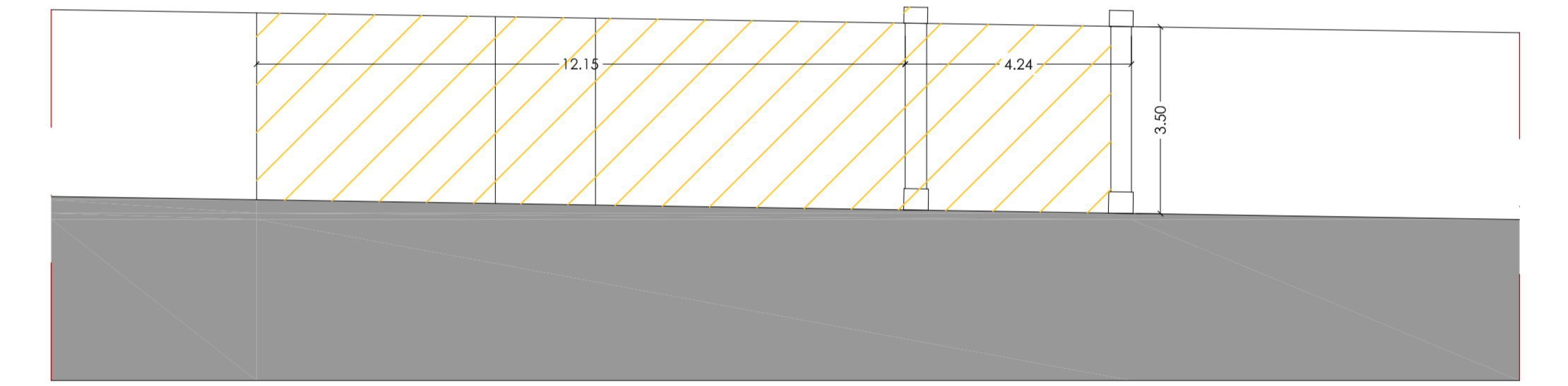
**SEZIONE C-C' - STATO ATTUALE 1.100**



**SEZIONE D-D' - STATO ATTUALE 1.100**



**SEZIONE E-E' PROSPETTO SU VIA SBUSA - STATO ATTUALE 1.100**



Quantificazione volumi scavati/riportati in base al comma 14 dell'art.137 NTO del PI

<b>QUANTIFICAZIONE STERRI DI PROGETTO</b>	<b>110,89 mc.</b>
<b>QUANTIFICAZIONE RIPORTI DI PROGETTO</b>	<b>110,89 mc.</b>

Gli sterri del terreno previsti saranno riutilizzati interamente in loco per la sistemazione dei terrazzamenti esistenti.