Pianta Copertura - Scala 1:100

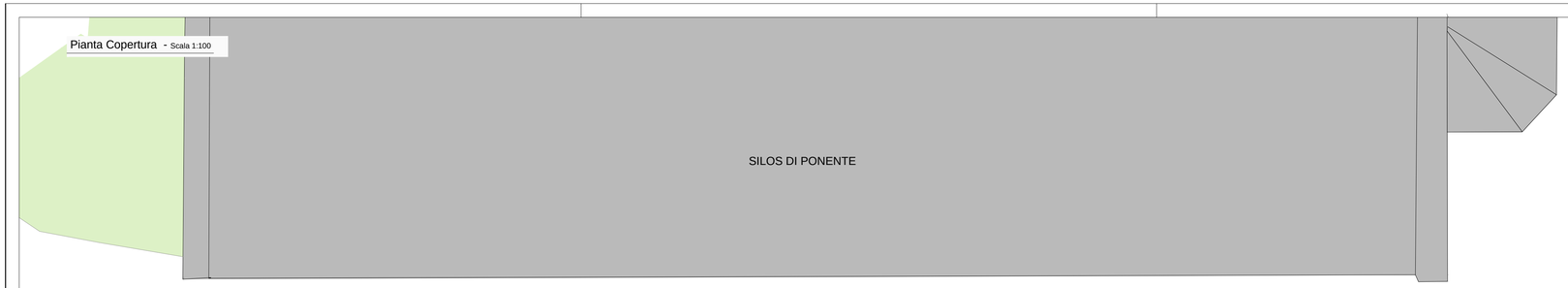

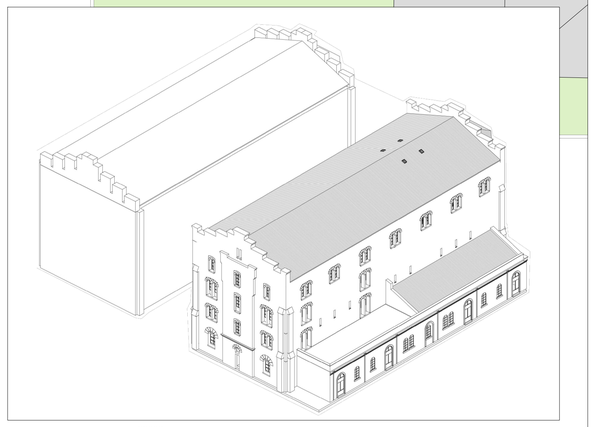

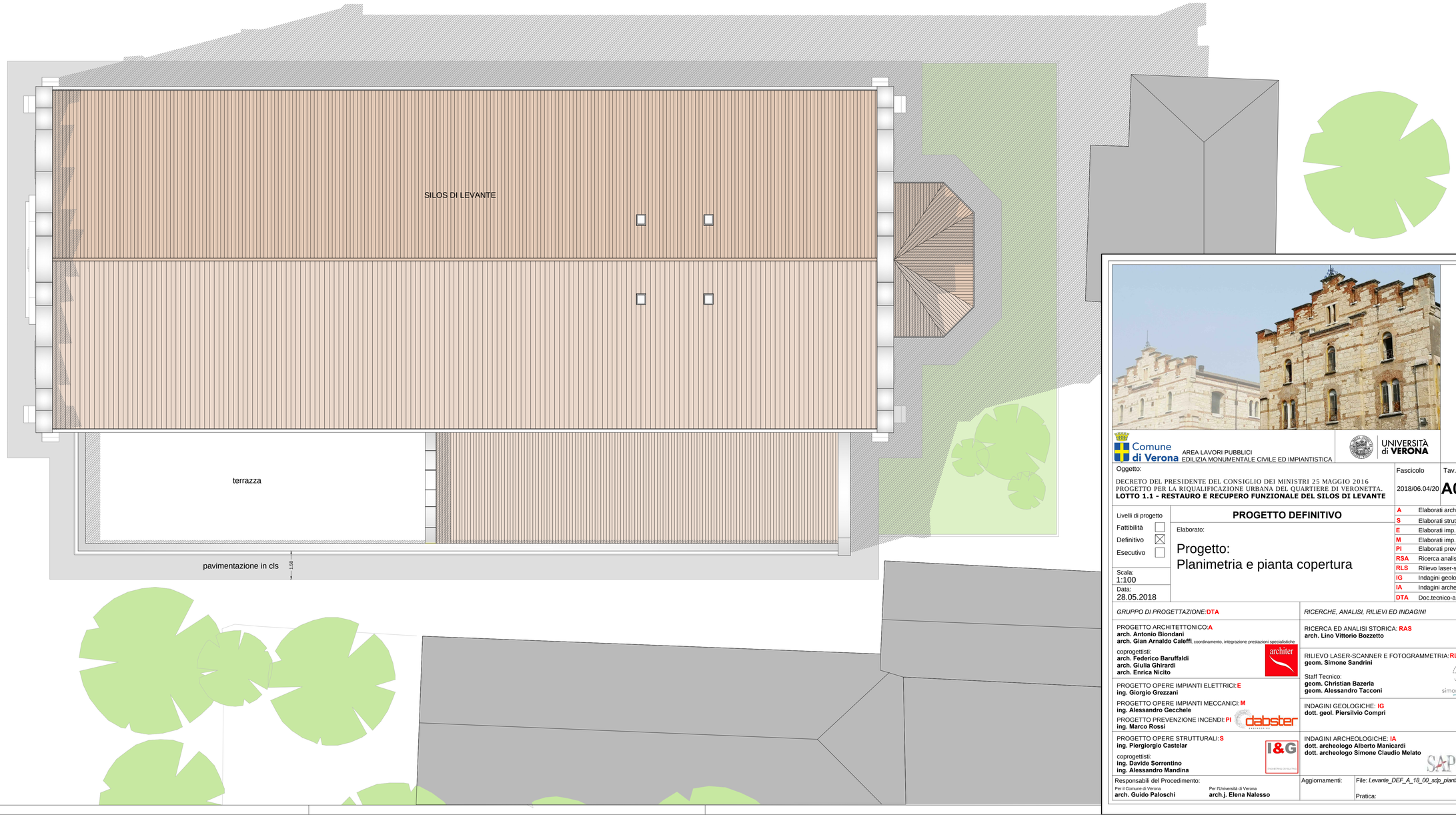

Comune di Verona — AREA LAVORI PUBBLICI, EDILIZIA MONUMENTALE CIVILE ED IMPIANTISTICA

UNIVERSITÀ di VERONA

SILOS DI LEVANTE

Oggetto:

DECRETO DEL PRESIDENTE DEL CONSIGLIO DEI MINISTRI 25 MAGGIO 2016
PROGETTO PER LA RIQUALIFICAZIONE URBANA DEL QUARTIERE DI VERONETTA.
LOTTO 1.1 - RESTAURO E RECUPERO FUNZIONALE DEL SILOS DI LEVANTE

Fascicolo: 2018/06.04/20

Tav.: **A0018**

Livelli di progetto
- Fattibilità ☐
- Definitivo ☒
- Esecutivo ☐

PROGETTO DEFINITIVO

Elaborato:

Progetto:
Planimetria e pianta copertura

Scala: 1:100

Data: 28.05.2018

A	Elaborati architettonici
S	Elaborati strutturali
E	Elaborati imp. elettrici
M	Elaborati imp. mecc.
PI	Elaborati prev.incendi
RSA	Ricerca analisi storica
RLS	Rilievo laser-scanner
IG	Indagini geologiche
IA	Indagini archeologiche
DTA	Doc.tecnico-amminist.

GRUPPO DI PROGETTAZIONE: DTA

PROGETTO ARCHITETTONICO: A
arch. Antonio Biondani
arch. Gian Arnaldo Caleffi, coordinamento, integrazione prestazioni specialistiche
coprogettisti:
arch. Federico Baruffaldi
arch. Giulia Ghirardi
arch. Enrica Nicito

PROGETTO OPERE IMPIANTI ELETTRICI: E
ing. Giorgio Grezzani

PROGETTO OPERE IMPIANTI MECCANICI: M
ing. Alessandro Gecchele

PROGETTO PREVENZIONE INCENDI: PI
ing. Marco Rossi

PROGETTO OPERE STRUTTURALI: S
ing. Piergiorgio Castelar
coprogettisti:
ing. Davide Sorrentino
ing. Alessandro Mandina

RICERCHE, ANALISI, RILIEVI ED INDAGINI

RICERCA ED ANALISI STORICA: RAS
arch. Lino Vittorio Bozzetto

RILIEVO LASER-SCANNER E FOTOGRAMMETRIA: RLS
geom. Simone Sandrini
Staff Tecnico:
geom. Christian Bazerla
geom. Alessandro Tacconi

INDAGINI GEOLOGICHE: IG
dott. geol. Piersilvio Compri

INDAGINI ARCHEOLOGICHE: IA
dott. archeologo Alberto Manicardi
dott. archeologo Simone Claudio Melato

Responsabili del Procedimento:
Per il Comune di Verona: **arch. Guido Paloschi**
Per l'Università di Verona: **arch.j. Elena Nalesso**

Aggiornamenti:

File: *Levante_DEF_A_18_00_sdp_pianta copertura*

Pratica: