Pianta Piano Secondo - Scala 1:100

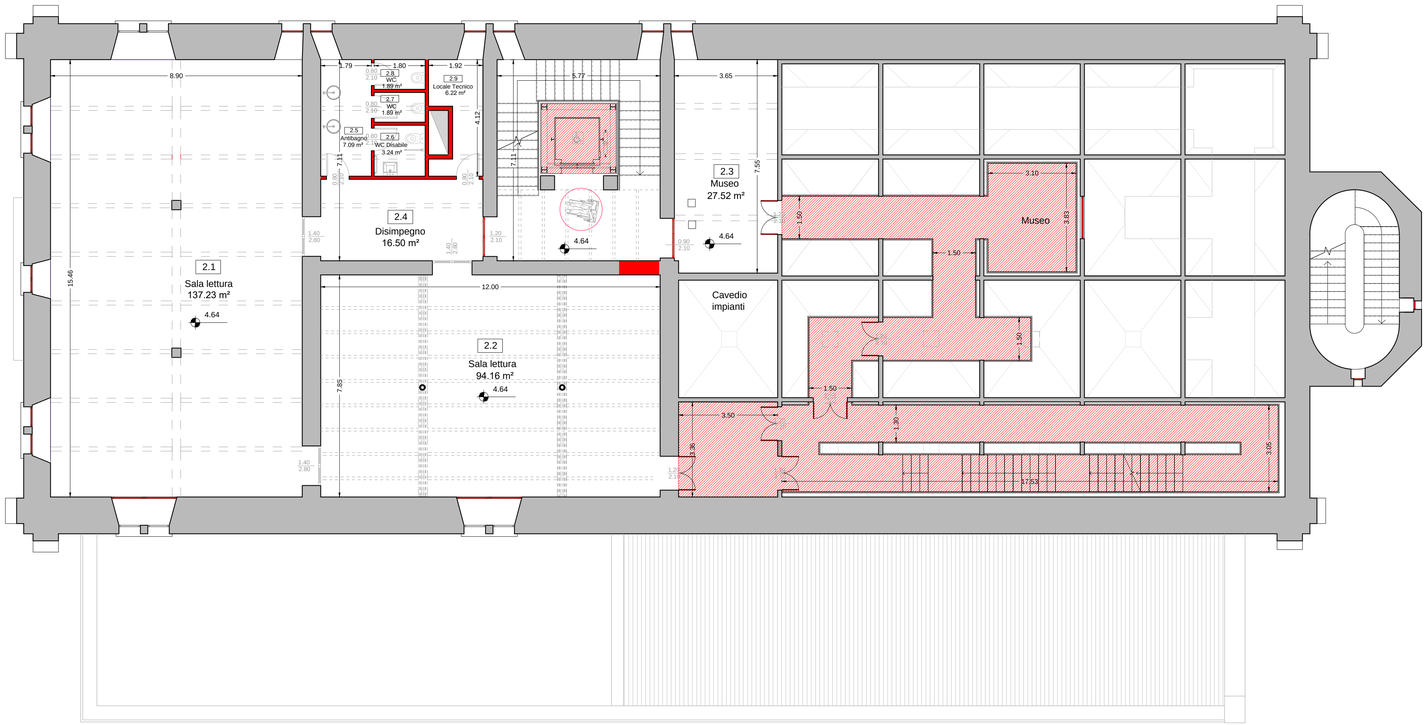

Dettaglio spaccato assonometrico
Piano Secondo

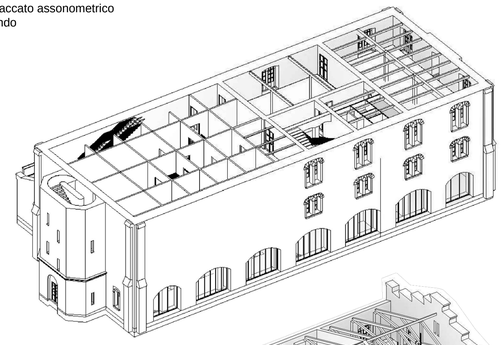

Dettaglio spaccato assonometrico
Piano Terzo

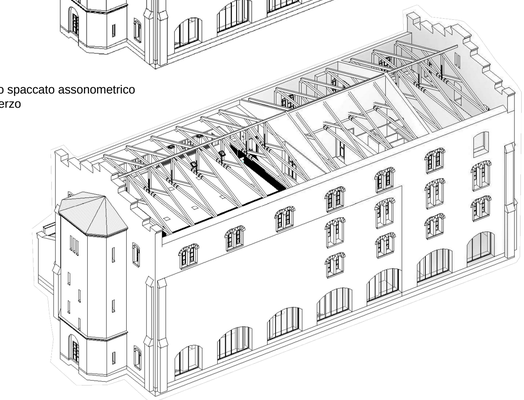

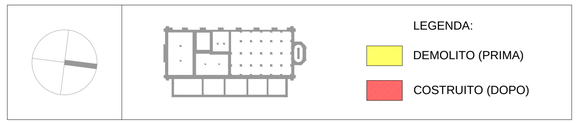

Pianta Piano Terzo - Scala 1:100

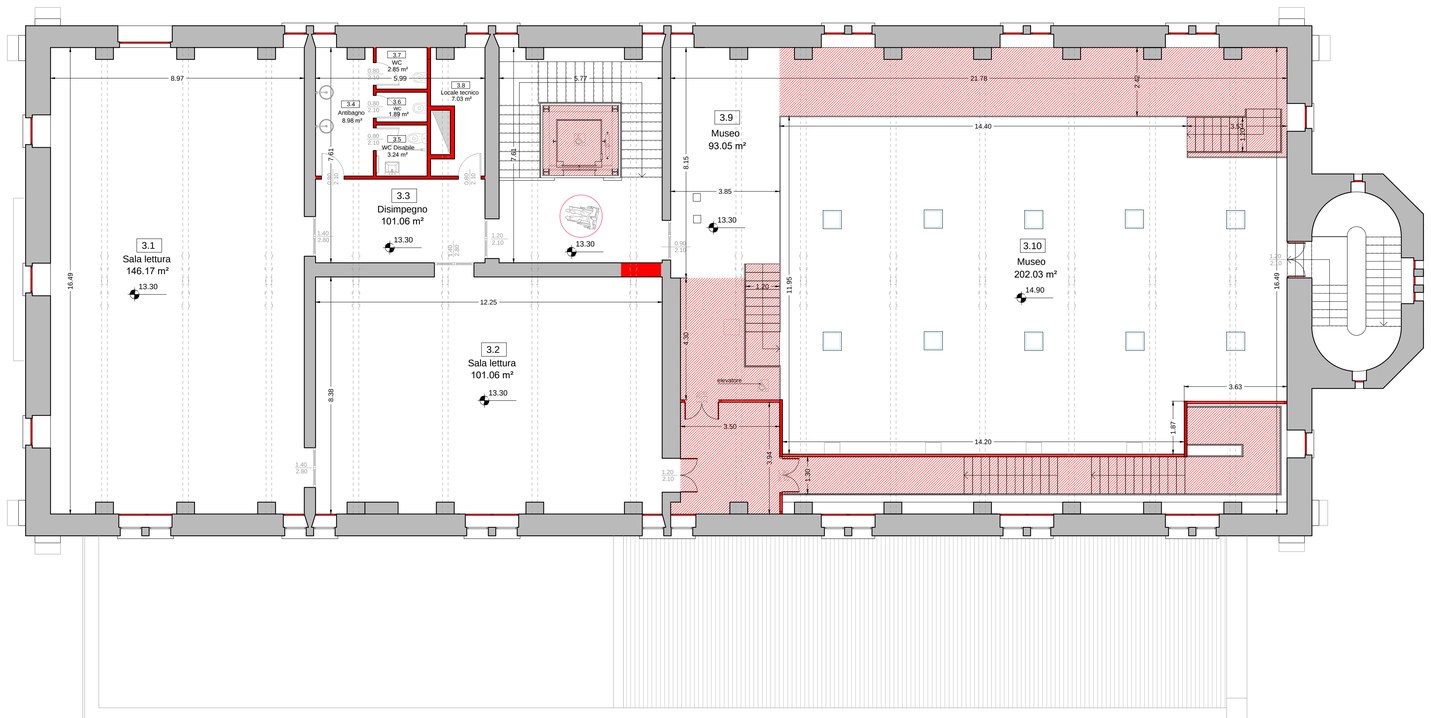



SILOS DI LEVANTE

Comune di Verona
AREA LAVORI PUBBLICI
EDILIZIA MONUMENTALE CIVILE ED IMPIANTISTICA

UNIVERSITÀ di VERONA

Oggetto:
DECRETO DEL PRESIDENTE DEL CONSIGLIO DEI MINISTRI 25 MAGGIO 2016
PROGETTO PER LA RIQUALIFICAZIONE URBANA DEL QUARTIERE DI VERONETTA.
LOTTO 1.1 - RESTAURO E RECUPERO FUNZIONALE DEL SILOS DI LEVANTE

Fascicolo: 2018/06.04/20

Tav.: **A0017**

Livelli di progetto
- Fattibilità ☐
- Definitivo ☒
- Esecutivo ☐

PROGETTO DEFINITIVO

Elaborato:

Progetto:
Pianta piano secondo e terzo

Scala: 1:100

Data: 28.05.2018

A	Elaborati architettonici
S	Elaborati strutturali
E	Elaborati imp. elettrici
M	Elaborati imp. mecc.
PI	Elaborati prev.incendi
RSA	Ricerca analisi storica
RLS	Rilievo laser-scanner
IG	Indagini geologiche
IA	Indagini archeologiche
DTA	Doc.tecnico-amministr.

GRUPPO DI PROGETTAZIONE: **DTA**

PROGETTO ARCHITETTONICO: **A**
arch. Antonio Biondani
arch. Gian Arnaldo Caleffi, coordinamento, integrazione prestazioni specialistiche
coprogettisti:
arch. Federico Baruffaldi
arch. Giulia Ghirardi
arch. Enrica Nicito
architer

PROGETTO OPERE IMPIANTI ELETTRICI: **E**
ing. Giorgio Grezzani

PROGETTO OPERE IMPIANTI MECCANICI: **M**
ing. Alessandro Gecchele

PROGETTO PREVENZIONE INCENDI: **PI**
ing. Marco Rossi
dabster

PROGETTO OPERE STRUTTURALI: **S**
ing. Piergiorgio Castelar
coprogettisti:
ing. Davide Sorrentino
ing. Alessandro Mandina
I&G

RICERCHE, ANALISI, RILIEVI ED INDAGINI

RICERCA ED ANALISI STORICA: **RAS**
arch. Lino Vittorio Bozzetto

RILIEVO LASER-SCANNER E FOTOGRAMMETRIA: **RLS**
geom. Simone Sandrini
Staff Tecnico:
geom. Christian Bazerla
geom. Alessandro Tacconi
simone sandrini

INDAGINI GEOLOGICHE: **IG**
dott. geol. Piersilvio Compri

INDAGINI ARCHEOLOGICHE: **IA**
dott. archeologo Alberto Manicardi
dott. archeologo Simone Claudio Melato
SAP Società Archeologica Srl

Responsabili del Procedimento:
Per il Comune di Verona
arch. Guido Paloschi
Per l'Università di Verona
arch.j. Elena Nalesso

Aggiornamenti:

File: *Levante_DEF_A_17_00_sdp_pianta P2-3*

Pratica: